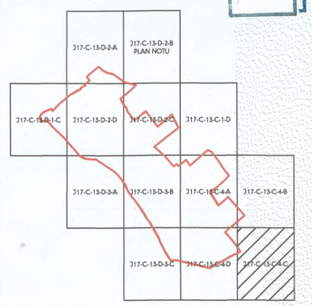
İZMİR İLİ, DİKİLİ İLÇESİ, I.ETAP - KABAKUM PLANLAMA BÖLGESİ,

UYGULAMA İMAR PLANI DEĞİŞİKLİĞİ

Fatma ELLEZ
Şehir Plancısı
Limanreis Mah. Mürselpaşa Cad. Kılıçkale Sok.No:14
Tel: 0538 855 0937 / Bornova / İZMİR
Balçova V.D. 3580872213304

BATİ PLAN
www.batiplan.com.tr
Şehircilik, Gayrimenkul Danışmanlığı, Mimarlık, Harita ve Müh. Tic. Ltd. Şti.
Halkapınar Mah. Mürselpaşa Cad.51/2A, Mahall Bornova 6 Blok, D:104
Konak V.D. 1580541147 Telefon: 0232 4455696 GSM: 0537-5418857
Aslıhan BALDAN Şehir Plancısı-DEÜ, D.No: 1221



İZMİR BÜYÜKŞEHİR BELEDİYESİ

Dosya No : 35.28.10.00/2473837
Değişiklik No : 83
PİN – UİP : 351090960

Dikili Belediye Meclisinin 02.10.2024 ve 78 sayılı kararı ile kabul edilen *1/1000 ölçekli Uygulama İmar Planı Değişikliği*, İzmir Büyükşehir Belediye Meclisinin 14.02.2025 ve 04.190 sayılı kararı ile 5216 sayılı Büyükşehir Belediyesi Kanununun 7/b maddesi gereğince Değişiklikle onandı.

25.03.2025
Dr. Cemil TUGAY
İzmir Büyükşehir Belediye Başkanı

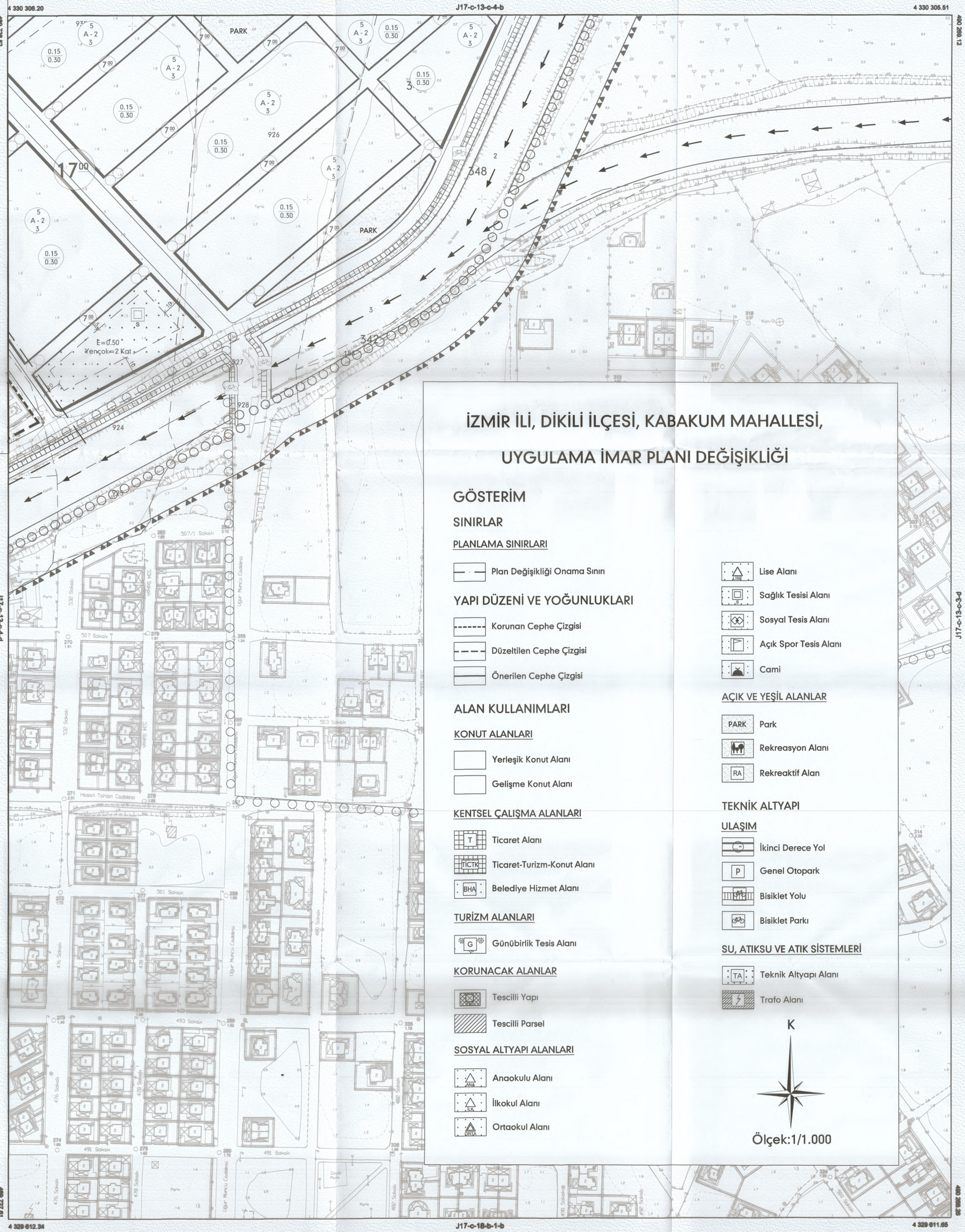
Dikili Belediyesi'nin
02/10/2024 tarih
75 nolu meclis kararı ile
uygun bulunmuştur.

TMMOB Şehir Plancıları Odası **KAYDEDİLMİŞTİR**
7444N6G4
MD Tarihi: 09.12.2024
Proje Kayıt No: 35-2024-322
Üye: ASLIHAN BALDAN (3737)
Yukarıda bilgileri verilen planlama işini üstlenen yetkili plancının, Odamıza kayıt ve tescilinin bulunduğu/ olu konusu iş için odamıza başvurduğu tarih itibariyle herhangi bir meslekî kısıtlılığının bulunmadığı kaydedilerek, **Üye Kayıt Sicil Durum Belgesi** düzenlenmiştir.

AYVALIK

İL:İZMİR

J17-c-13-c-4-c



İZMİR İLİ, DİKİLİ İLÇESİ, KABAKUM MAHALLESİ,

UYGULAMA İMAR PLANI DEĞİŞİKLİĞİ

GÖSTERİM

SINIRLAR

PLANLAMA SINIRLARI

- Plan Değişikliği Onama Sınırı

YAPI DÜZENİ VE YOĞUNLUKLARI

- Korunan Cephe Çizgisi
- Düzeltilen Cephe Çizgisi
- Önerilen Cephe Çizgisi

ALAN KULLANIMLARI

KONUT ALANLARI

- Yerleşik Konut Alanı
- Gelişme Konut Alanı

KENTSEL ÇALIŞMA ALANLARI

- T — Ticaret Alanı
- TİCTK — Ticaret-Turizm-Konut Alanı
- BHA — Belediye Hizmet Alanı

TURİZM ALANLARI

- G — Günübirlik Tesis Alanı

KORUNACAK ALANLAR

- Tescilli Yapı
- Tescilli Parsel

SOSYAL ALTYAPI ALANLARI

- ANA — Anaokulu Alanı
- İLK — İlkokul Alanı
- ORTA — Ortaokul Alanı
- LİSE — Lise Alanı
- S — Sağlık Tesisi Alanı
- Sosyal Tesis Alanı
- Açık Spor Tesis Alanı
- Cami

AÇIK VE YEŞİL ALANLAR

- PARK — Park
- Rekreasyon Alanı
- RA — Rekreaktif Alan

TEKNİK ALTYAPI

ULAŞIM

- İkinci Derece Yol
- P — Genel Otopark
- Bisiklet Yolu
- Bisiklet Parkı

SU, ATIKSU VE ATIK SİSTEMLERİ

- TA — Teknik Altyapı Alanı
- Trafo Alanı

K

Ölçek:1/1.000

1:1000

17
01 06 11 16 21 22 23 24 25
a b c d

Koordinatlar ve pafta bölümlemesi en son güncellenmiş TUTGA'ya bağlı 2005.0 epoğunda, GRS80 elipsoidi ve Transversal Mercator (TM) izdüşümünde, düzenlenmiştir.

Yüklenici Firma: ÖMER GÜNEY Harita ve Kadastro Mühendislik Bürosu

MESUL MÜHENDİS
Ömer GÜNEY
Harita Mühendisi

KONTROL
İBB HALİMAZİR HARİTA VE APLİKASYON ŞUBE MÜDÜRLÜĞÜ
Serhat FINDIKCI, Harita Mühendisi
Emrah TEPE, Harita Mühendisi
Serdar GÜL, Harita Mühendisi

ONAY
Yüklenici ÖMER GÜNEY Harita ve Kadastro Mühendislik Bürosu tarafından yapılan 13 adet halihazır harita incelendi ve onandı.

Aziz KOCAOĞLU
Büyükşehir Belediye Başkanı V.
M.Kubilay YILDIRIM
Harita ve CBS Dairesi Başkanı
30/01/2025

İZMİR İLİ, DİKİLİ İLÇESİ, I.ETAP - KABAKUM PLANLAMA BÖLGESİ, UYGULAMA İMAR PLANI DEĞİŞİKLİĞİ

AYVALIK

İL:İZMİR

J17-c-13-c-4-d

J17-c-13-c-4-a

4 330 306.93 — 4 330 306.20 — 489 178.23

Fatıma ELLEZ
Şehir Plancısı
Limanreis Mah. Ata Cad. No:14
Tel: 0538 857 0923 Konak / İZMİR
Balçova V.D. 2330213304

BATIPLAN www.batiplan.com.tr
Şehircilik, Çevresel Danışmanlık, Mimarlık, Harita ve Müh. Tic. Ltd. Şti.
Halkapınar Mah. Mimarsinan Cad.1734/Mahalli Bomonti B Blok, D:104
Konak/İZMİR Tel: 0232 4613304 Faks: 0232 4613305
Aslıhan BALDAN Şehir Plancısı

Dikili Belediyesi'nin 02/10/2024 tarih ...73...nolu meclis kararına uygun bulunmuştur.

İZMİR BÜYÜKŞEHİR BELEDİYESİ

Dosya No : 35.28.10.00/2473837
Değişiklik No : 83
PİN – UİP : 351090960

Dikili Belediye Meclisinin 02.10.2024 ve 78 sayılı kararı ile kabul edilen *1/1000 ölçekli Uygulama İmar Planı Değişikliği*, İzmir Büyükşehir Belediye Meclisinin 14.02.2025 ve 04.190 sayılı kararı ile 5216 sayılı Büyükşehir Belediyesi Kanununun 7/b maddesi gereğince Değişiklikle onandı.

Bu paftada yapılan değişiklikler için.....sayıda Mühür basılmıştır.

TMMOB Şehir Plancıları Odası **KAYDEDİLMİŞTİR**
7444N6G4
MD Tarihi: 09.12.2024
Proje Kayıt No: 35-2024-322
Üye: ASLIHAN BALDAN (3737)
Yukarıda bilgileri verilen planlama işini üstlenen yetkili plancının, Odamıza kayıt ve tescilinin bulunduğu; söz konusu iş için ödemesi hizmetlerinden tarih itibariyle herhangi bir meblağ kalmadığını kaydedilmiştir. **Üye Kayıt Sicil Durum Belgesi** düzenlenmiştir.

AKTARMA İŞLEMİ UYGUN GÖRÜLMÜŞTÜR.
13.04.2018
ÇEVRE VE ŞEHİRCİLİK BAKANLIĞI
Mekansal Planlama
Genel Müdürlüğü
Fatih KOCAMAŞ
Daire Başkanı V.

(105-146) noktaları arası KKÇ;
1/1000 ölçekli 22-L-2 halihazır paftası üzerinde bulunan, 23/08/1998 tarihinde Mülga Bayındırlık ve İskan Bakanlığınca (Tekn.Araş.Uyg.Gn.Md.) onaylı KKÇ'den doğru olarak aktarılmıştır.

Har.Müh.	M.G.Yılmaz	
Jeo.Müh.	S.Becer	
Zir. Müh.	İ.Cibil	
Mimar	N.Kargın	
İnş. Müh.	İ.Ö.Özer	

Dr.Zühre ÇAM — Şb.Md.
A.Murat TENDAR — Md. Yard.

18/04/2018
Selahattin VARAN
Vali a.
Çevre ve Şehircilik İl Müdürü

ONAY
Yüklenici ÖMER GÜNEY Harita ve Kadastro Mühendislik Bürosu tarafından yapılan 13 adet halihazır harita incelendi ve onandı.
Aziz KOCAOĞLU
Büyükşehir Belediye Başkanı Y.

Koordinatlar ve pafta bölümlemesi en son güncellenmiş TUTGA'ye bağlı 2005.0 epoğunda, GRS80 elipsoidi ve Transversal Mercator (TM) izdüşümünde, düzenlenmiştir.

Yüklenici Firma: ÖMER GÜNEY Harita ve Kadastro Mühendislik Bürosu

MESUL MÜHENDİS
Ömer GÜNEY
Harita Mühendisi

KONTROL
Serhat PINDIKCI — Harita Mühendisi
Emrah TEPE — Harita Mühendisi
Serdar GÜL — Harita Mühendisi

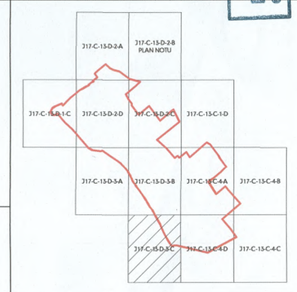
1:1000

İZMİR İLİ, DİKİLİ İLÇESİ, I.ETAP - KABAKUM PLANLAMA BÖLGESİ,
UYGULAMA İMAR PLANI DEĞİŞİKLİĞİ

V.

Fatima ELLEZ
Şehir Plancısı
Limanreis Mah. 2. Cad. No:14
Tel: 0538 857 0157 Bornova / İZMİR
Balçova V.D.: 3361213304

BATIPLAN www.batiplan.com.tr
Şehircilik, Çevre Mühendisliği, Mimarlık, Harita ve Müh. Tic. Ltd. Şti.
Hatiçgmez Mah. Mürekkepçi Cad.178/4, Meksafi Bornova 8 Blok, D:104
Kordon V.D. 1500541147 Sicil No: 0382-4455695 GSM: 0537-5618807
Aslıhan BALDAN Şehir Plancısı DEÜ, D.No: 1221



Dikili Belediyesi'nin
02/10/2024 tarih
78 sayılı meclis kararı ile
uygun bulunmuştur.

İZMİR BÜYÜKŞEHİR BELEDİYESİ

Dosya No : 35.28.10.00/2473837
Değişiklik No : 83
PİN – UİP : 351090960

Dikili Belediye Meclisinin 02.10.2024 ve 78 sayılı kararı ile kabul edilen *1/1000 ölçekli Uygulama İmar Planı Değişikliği*, İzmir Büyükşehir Belediye Meclisinin 14.02.2025 ve 04.190 sayılı kararı ile 5216 sayılı Büyükşehir Belediyesi Kanununun 7/b maddesi gereğince Değişiklikle onandı.

25.03.2025

Dr. Cemil TUGAY
İzmir Büyükşehir Belediye Başkanı

TMMOB Şehir Plancıları Odası | KAYDEDİLMİŞTİR
7444N6G4
MD Tarihi: 09.12.2024
Proje Kayıt No: 35-2024-322
Üye: ASLIHAN BALDAN (3737)
Yukarıda bilgileri verilen planlama işini üstlenen yetkili plancının, Odamıza kayıt ve tescilinin bulunduğu, söz konusu iş için odamıza başvurduğu tarih itibariyle herhangi bir meslekî kısıtlılığının bulunmadığı kaydedilmiş, Üye Kayıt Sicil Durum Belgesi düzenlenmiştir.

İL:İZMİR

AYVALIK

J17-c-13-d-3-c

J17-c-13-d-3-b

4 330 307.69

4 330 306.93

488 167.91

4 330 300

4 330 200

4 330 100

4 330 000

3 329 900

3 329 800

3 329 700

488 647.31

488 946.30

489 186.96

J17-c-13-d-3-d

J17-c-13-c-4-d

Kıyı Kenar Çizgisi

Ege Denizi

RA

G
E=0.20
Yençok=1 Kat
PARK

TİCTK
E=0.30
Yençok=2 Kat

7.00
12.00
15.00

(84-101) noktaları arası KKÇ;
1/1000 ölçekli 23-L-3 halihazır paftası üzerinde bulunan, 02/06/1981 tarihinde Mülga İmar ve İskan Bakanlığınca (Bel.Tekn.Hizm.Gn.Md.) onaylı KKÇ'den
(101-105) noktaları arası KKÇ;
1/1000 ölçekli 22-L-2 halihazır paftası üzerinde bulunan, 23/08/1998 tarihinde Mülga Bayındırlık ve İskan Bakanlığınca (Tekn.Araş.Uyg.Gn.Md.) onaylı KKÇ'den doğru olarak aktarılmıştır.

Har.Müh. M.G.Yılmaz
Jeo.Müh. S.Becer
Zir. Müh. İ.Cibil
Mimar N.Kargın
İnş. Müh. İ.Ö.Özer

Dr.Zühre ÇAM
Şb.Md.

A.Murat TENDAR
Md. Yard.

28/02/2018
ONAY
Selahattin VARAN
Vali a.v.
Çevre ve Şehircilik İl Müdürü

AKTARMA İŞLEMİ
UYGUN GÖRÜLMÜŞTÜR.
13.../04/2018..
ÇEVRE VE ŞEHİRCİLİK BAKANLIĞI
Mekansal Planlama
Genel Müdürlüğü

Fatih KOCABAŞ
Daire Başkanı V.

Bu paftada yapılan değişiklikler için ..... sayıda Mühür basılmıştır.

Dr. Cemil TUGAY
İzmir Büyükşehir Belediye Başkanı

4 329 613.83

4 329 613.07

J17-c-18-a-2-b

488 700

488 800

488 900

489 000

489 100

1:1000

Koordinatlar ve pafta bölünmeleri en son güncellenmiş TUTGA'ya bağlı 2005.0 epoğunda, GRS80 elipsoidi ve Transversal Mercator (TM) izdüşümünde, düzenlenmiştir.

17
01
06
11

MESUL MÜHENDİS

KONTROL
İBB HALİHAZIR HARİTA VE APLİKASYON ŞUBE MÜDÜRLÜĞÜ
Selhat FINDIKCI Harita Mühendisi
Emrah TEPE Harita Mühendisi
Serbar GÜL Harita Mühendisi

ONAY
Yüklenici ÖMER GÜNEY Harita ve Kadastro Mühendislik Bürosu tarafından yapılan 13 adet halihazır harita incelendi ve onandı.
Aziz KOCAOĞLU
Büyükşehir Belediye Başkanı V.
M.Kubilay YILDIRIM
Harita ve CBS Dairesi Başkanı

AYVALIK

J17-c-13-c-4-b

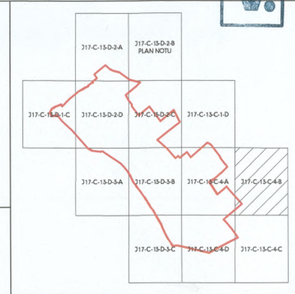
İL:İZMİR

İZMİR İLİ, DİKİLİ İLÇESİ, I.ETAP - KABAKUM PLANLAMA BÖLGESİ,
UYGULAMA İMAR PLANI DEĞİŞİKLİĞİ

V.

Fatıma ELLEZ
Şehir Plancısı
Limanreis Mah. ... Sok. No:14
Tel: 0538 857 09 ... / İzmir
Balçova V.D. 2...7213304

BATİPLAN www.batiplan.com.tr
Şehircilik, Çevresel Danışmanlık, Mimarlık, Harita ve Müh. Tic. Ltd. Şti.
Hatkapınar Mah. Mimarsinan Cad.172/4, Mithatli İkonomi B Blok, D.104
Kordon VD. 1500561147 Telefax: 0232 4455696 GSM: 0507-5618807
Aslıhan BALDAN Şehir ... DEÜ, D.No: 1221



Adil KAÇOĞLU
Belediye Başkanı

Dikili Belediyesi'nin
02/10/2024 tarih
75 ...nslu meclis kararı ile
uygun bulunmuştur.

İZMİR BÜYÜKŞEHİR BELEDİYESİ

Dosya No : 35.28.10.00/2473837
Değişiklik No : 83
PİN – UİP : 351090960

Dikili Belediye Meclisinin 02.10.2024 ve 78 sayılı kararı ile kabul edilen *1/1000 ölçekli Uygulama İmar Planı Değişikliği*, İzmir Büyükşehir Belediye Meclisinin 14.02.2025 ve 04.190 sayılı kararı ile 5216 sayılı Büyükşehir Belediyesi Kanununun 7/b maddesi gereğince Değişiklikle onandı.

25.03.2025
Dr. Cemil TUGAY
İzmir Büyükşehir Belediye Başkanı

TMMOB Şehir Plancıları Odası | KAYDEDİLMİŞTİR
7444N6G4
MD Tarihi: 09.12.2024
Proje Kayıt No: 35-2024-322
Üye: ASLIHAN BALDAN (3737)
Yukarıda bilgileri verilen plan/rapor için üzerinden yetkili plancının, Odamıza kayıt ve tescilinin bulunduğu; söz konusu iş için odamıza başvurduğu tarih itibariyle herhangi bir meslekî kısıtlılığının bulunmadığı kaydedilerek, **Üye Kayıt Sicil Durum Belgesi** düzenlenmiştir.

J17-c-13-c-1-c

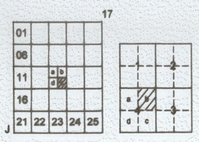
4 331 000.06 — 4 330 999.37 — 489 269.86

4 330 900 — 4 330 800 — 4 330 700 — 4 330 600 — 4 330 500 — 4 330 400 — 489 726.62

J17-c-13-c-4-a — J17-c-13-c-3-a

4 330 308.20 — 489 600 — 489 700 — J17-c-13-c-4-c — 489 000 — 489 100 — 489 200 — 4 330 305.51 — 490 269.12

1:1000



Koordinatlar ve pafta bölümlemesi en son güncellenmiş TUTGA'ya bağlı 2005.0 epoğunda, GRS80 elipsoidi ve Transversal Mercator (TM) izdüşümünde, düzenlenmiştir.

Yüklenici Firma: ÖMER GÜNEY Harita ve Kadastro Mühendislik Bürosu

MESUL MÜHENDİS
Ömer GÜNEY
Harita Mühendisi

KONTROL
İBB HALİHAZIR HARİTA VE APLİKASYON ŞUBE MÜDÜRLÜĞÜ
Serhat FINDIKCI, Harita Mühendisi — Emrah TEPE, Harita Mühendisi — Serdar GÜL, Harita Mühendisi

ONAY
Yüklenici ÖMER GÜNEY Harita ve Kadastro Mühendislik Bürosu tarafından yapılan 13 adet halihazır harita incelendi ve onandı.

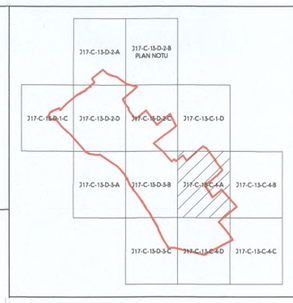
Aziz KOCAOĞLU
Büyükşehir Belediye Başkanı V.
M.Kubilay YILDIRIM
Harita ve CBS Daire Başkanı
30/01/2017

İZMİR İLİ, DİKİLİ İLÇESİ, I.ETAP - KABAKUM PLANLAMA BÖLGESİ,

UYGULAMA İMAR PLANI DEĞİŞİKLİĞİ

Fatma ELLEZ
Şehir Plancısı
Limanreis Mah. Kıbrıs Şehitleri Cad. Kaptanpaşa Sok. No:14
Tel: 0538 892 4567 | Menemen / İZMİR
Balcova A.Ş. 2387213304

BATIPLAN
www.batiplan.com.tr
Şehircilik, Çevresel Danışmanlık, Mimarlık, Harita ve Mük. Tic. Ltd. Şti.
Hafkapınar Mah. Müneccoğu Cad. 17/24, Mehadi Bomperi 8 Blok, D:104
Konak VD. 1500561147 Telefon: 0232 4452616 GSM: 0537-5618807
Aslıhan BALDANLI Şehir ve Bölge Plancısı DEÜ, D.No: 1221



Aziz KOCAOĞLU
Belediye Başkan V.

İZMİR BÜYÜKŞEHİR BELEDİYESİ

Dosya No : 35.28.10.00/2473837
Değişiklik No : 83
PİN – UİP : 351090960

Dikili Belediye Meclisinin 02.10.2024 ve 78 sayılı kararı ile kabul edilen *1/1000 ölçekli Uygulama İmar Planı Değişikliği*, İzmir Büyükşehir Belediye Meclisinin 14.02.2025 ve 04.190 sayılı kararı ile 5216 sayılı Büyükşehir Belediyesi Kanununun 7/b maddesi gereğince Değişiklikle onandı.

25.03.2025
Dr. Cemil TUGAY
İzmir Büyükşehir Belediye Başkanı

Dikili Belediyesi'nin 02/10/2024 tarih ve 78 sayılı meclis kararı ile uygun bulunmuştur.

TMMOB Şehir Plancıları Odası **KAYDEDİLMİŞTİR**
7444N6G4
MD Tarihi: 09.12.2024
Proje Kayıt No: 35-2024-322
Üye: ASLIHAN BALDAN (3737)
Yukarıda bilgileri verilen planlama işini üstlenen yetkili plancının, Odamıza kayıt ve tescil bulunduğu söz konusu iş için odamıza başvurduğu tarih itibarıyla herhangi bir meslekî yaptırım uygulanmadığı kaydedilerek, **Üye Kayıt Sicil Durum Belgesi** düzenlenmiştir.

AYVALIK

İL:İZMİR

J17-c-13-c-4-a

4 331 000.79 — J17-c-13-c-1-d — 4 331 000.06



4 330 306.93 — J17-c-13-c-4-d — 4 330 306.20

1:1000

Koordinatlar ve pafta bölümlemesi en son güncellenmiş TUTGA'ya bağlı 2005.0 epoğunda, GRS80 elipsoidi ve Transversal Mercator (TM) izdüşümünde, düzenlenmiştir.

Yüklenici Firma: ÖMER GÜNEY Harita ve Kadastro Mühendislik Bürosu

MESUL MÜHENDİS
Ömer GÜNEY
Harita Mühendisi

KONTROL
İBB HALİHAZIR HARİTA VE APLİKASYON ŞUBE MÜDÜRLÜĞÜ
Serkan FINDIKCI, Harita Mühendisi — Emrah TEPE, Harita Mühendisi — Serdar GÜL, Harita Mühendisi

ONAY
Yüklenici ÖMER GÜNEY Harita ve Kadastro Mühendislik Bürosu tarafından yapılan 13 adet halihazır harita incelendi ve onandı.

Aziz KOCAOĞLU
Büyükşehir Belediye Başkanı V.
M.Kubilay YILDIRIM
Harita ve CBS Dairesi Başkanı
30/01/2017

İZMİR İLİ, DİKİLİ İLÇESİ, I.ETAP - KABAKUM PLANLAMA BÖLGESİ, UYGULAMA İMAR PLANI DEĞİŞİKLİĞİ

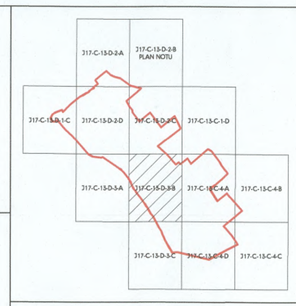
AYVALIK

İL:İZMİR

J17-c-13-d-3-b

Fatıma EL LEZ
Şehir Plancısı
Limanreis Mah. [illegible] No:14
Tel: 0338 857 0 [illegible] /İZMİR
Balçova V.D. 3[illegible]7213304

[illegible] PLAN www.baldplan.com.tr
Şehircilik, Çevresel Projeler İç Mimarlık, İnşaat ve Mlh. Tic. Ltd. Şti.
Halkapınar Mah. Müsteşarlar Cad. 1729/1 Mutlu-İş Apartmanı B Blok, D:104
Konak/İZMİR V.D. 1580011142 Telefon: 0 (232) 453 [illegible] GSM: 0537-5618807
Aslıhan BALDAN [illegible] Mimarlık Ltd. Şti. Kazım DİRİK Cad. No:[illegible]/8 Alsancak-İZMİR



Dikili Belediyesi'nin 02/10/2024 tarih 78 sayılı meclis kararı ile uygun bulunmuştur.

ADEM KARGÖZ
Şehir Plancısı

İZMİR BÜYÜKŞEHİR BELEDİYESİ

Dosya No : 35.28.10.00/2473837
Değişiklik No : 83
PİN – UİP : 351090960

Dikili Belediye Meclisinin 02.10.2024 tarih ve 78 sayılı kararı ile kabul edilen *1/1000 ölçekli Uygulama İmar Planı Değişikliği*, İzmir Büyükşehir Belediye Meclisinin 14.02.2025 tarih ve 04.190 sayılı kararı ile 5216 sayılı Büyükşehir Belediyesi Kanununun 7/b maddesi gereğince değişiklikle onandı.

25.03.2025

DR. CEMİL TUGAY
İzmir Büyükşehir Belediye Başkanı

TMMOB Şehir Plancıları Odası **KAYDEDİLMİŞTİR**
7444N6G4
MD Tarihi: 09.12.2024
Proje Kayıt No: 35-2024-322
Üye: ASLIHAN BALDAN (3737)
Yukarıda bilgileri verilen planlama işini üstlenen yetkili plancının, Odamıza kayıt ve tescilinin bulunduğu; söz konusu iş için odamızın başvurduğu tarih itibariyle herhangi bir meslekî kısıtlılığının bulunmadığı kaydedilerek, **Oya Kayıt Sicil Durum Belgesi** düzenlenmiştir.

AKTARMA İŞLEMİ UYGUN GÖRÜLMÜŞTÜR.
12/04/2018
ÇEVRE VE ŞEHİRCİLİK BAKANLIĞI
Mekansal Planlama
Genel Müdürlüğü
Fatih KOCABAŞ
Daire Başkanı V.

(52-72) noktaları arası KKÇ;
1/1000 ölçekli 23-L-1 halihazır paftası üzerinde bulunan, 02/06/1981 tarihinde Mülga İmar ve İskan Bakanlığınca (Bel.Tekn.Hizm.Gn.Md.) onaylı KKÇ'den
(72-84) noktaları arası KKÇ;
1/1000 ölçekli 23- L-3 halihazır paftası üzerinde bulunan, 02/06/1981 tarihinde Mülga İmar ve İskan Bakanlığınca (Bel.Tekn.Hizm.Gn.Md.) onaylı KKÇ'den doğru olarak aktarılmıştır.

Har.Müh. M.G.Yılmaz
Jeo.Müh. S.Becer
Zir. Müh. İ.Cibil
Mimar N.Kargın
İnş. Müh. I.Ö.Özer

Dr.Zühre ÇAM Şb.Md. — A.Murat TENDAR Md. Yard.

ONAY
28/02/2018
Selahattin VARAN
Vali a.
Çevre ve Şehircilik İl Müdürü

Bu paftada yapılan değişiklikler için.....sayıda Mühür basılmıştır.
Dr. Cemil TUGAY
İzmir Büyükşehir Belediye Başkanı

ONAY
Yüklenici ÖMER GÜNEY Harita ve Kadastro Mühendislik Bürosu tarafından yapılan 13 adet halihazır harita incelendi ve onandı.
Aziz KOCAOĞLU
21 / 1 / 2017

Koordinatlar ve pafta bölümlemesi en son güncellenmiş TUTGA'ya bağlı 2005.0 epoğunda, GRS80 elipsoidi ve Transversal Mercator (TM) izdüşümünde,

Yüklenici Firma: ÖMER GÜNEY Harita ve Kadastro Mühendislik Bürosu

Ömer GÜNEY
Harita Mühendisi

Sema FINDIKCI Harita Mühendisi — Emrah TEPE Harita Mühendisi — Serdar GÖL Harita Mühendisi

1:1000

4 331 001.55 — J17-c-13-d-2-c — 4 331 000.79
4 330 307.69 — J17-c-13-d-3-c — 4 330 306.93
488 647.31 — J17-c-13-d-3-a — J17-c-13-c-4-a — 488 187.91
488 188.87

İZMİR İLİ, DİKİLİ İLÇESİ, I.ETAP - KABAKUM PLANLAMA BÖLGESİ, UYGULAMA İMAR PLANI DEĞİŞİKLİĞİ

Fatma ELLEZ
Şehir Plancısı
Limanreis Mah. 1. Cad. No:14
Tel: 0538 857 09[illegible] Çiğli / İZMİR
Balçova V.D. 2330[illegible]

BATIPLAN
www.batiplan.com.tr
Şehircilik, Çevremsel Danışmanlık, Mimarlık, Harita ve Müh. Tic. Ltd. Şti.
Hoşkapınar Mah. Mimarsinan Cad.17/H1, Mithatli Bornova/ İZMİR
Kordon V.D. 1500551147 Telefon: 0232 4853496 GSM: 0537-5418807
Aslıhan BALDAN| Şehir Plancısı/TCDD, D.No: 1221



İZMİR BÜYÜKŞEHİR BELEDİYESİ

Dosya No : 35.28.10.00/2473837
Değişiklik No : 83
PİN – UİP : 351090960

Dikili Belediye Meclisinin 02.10.2024 ve 78 sayılı kararı ile kabul edilen *1/1000 ölçekli Uygulama İmar Planı Değişikliği*, İzmir Büyükşehir Belediye Meclisinin 14.02.2025 ve 04.190 sayılı kararı ile 5216 sayılı Büyükşehir Belediyesi Kanununun 7/b maddesi gereğince Değişiklikle onandı.

25.03.2025
Dr. Cemil TUGAY
İzmir Büyükşehir Belediye Başkanı

Dikili Belediyesi'nin 02.10.2024 tarih 78 sayılı meclis kararı ile uygun bulunmuştur.

TMMOB Şehir Plancıları Odası **KAYDEDİLMİŞTİR**
7444N6G4
MD Tarihi: 09.12.2024
Proje Kayıt No: 35-2024-322
Üye: ASLIHAN BALDAN (3737)

Yukarıda bilgileri verilen planlama işini üstlenen yetkili plancının, Odamızla kayıt ve tescilinin bulunduğu; söz konusu iş için odamıza başvurduğu tarih itibariyle herhangi bir meslekî kısıtlılığının bulunmadığı kaydedilmiştir. **Oya Kayıt Sicil Durum Belgesi** düzenlenmiştir.

AYVALIK
J17-c-13-d-3-a

İL:İZMİR



(152-157-36), (39-158-164) ve (166-169) no'lu nok. arasındaki KKÇ iptal edilerek, (32-36) no'lu noktalar arasında;

İzmir Valiliğince oluşturulan komisyonca tesbit edilip ve valilikce uygun görülen kıyı kenar çizgisi, 2021 sayılı Kıyı Kanununun 3. maddesi uyarınca onaylandı.
13/04/2018
ÇEVRE VE ŞEHİRCİLİK BAKANLIĞI
Mekansal Planlama
Genel Müdürlüğü

Kıyı Kenar Çizgisi

(152-157-36), (36-39) (39-158-164), (166-169) ... noktaları arası KKÇ;
1/1000 ölçekli 23-L-1 halihazır paftası üzerinde bulunan, 20.09.1977 tarihinde Mülga İmar ve İskan Bakanlığınca (Bel.Tekn.Hizm.Gn.Md.) onaylı KKÇ'den (39-52) noktaları arası KKÇ;
1/1000 ölçekli 23- L-1 halihazır paftası üzerinde bulunan, 02.06.1981' tarihinde Mülga İmar ve İskan Bakanlığınca (Bel.Tekn.Hizm.Gn.Md.) onaylı KKÇ'den doğru olarak aktarılmıştır.

Har.Müh. M.G.Yılmaz
Jeo.Müh. S.Becer
Zir. Müh. İ.Cibil
Mimar N.Kargın
İnş. Müh. İ.Ö.Özer

Dr.Zühre ÇAM Şb.Md. — A.Murat TENDAR Md. Yard.

28/02/2018
ONAY
Selahattin VARAN
Vali a.
Çevre ve Şehircilik İl Müdürü

AKTARMA İŞLEMİ UYGUN GÖRÜLMÜŞTÜR.
13/04/2018
ÇEVRE VE ŞEHİRCİLİK BAKANLIĞI
Mekansal Planlama
Genel Müdürlüğü
Fatih KOCABAŞ
Daire Başkanı V.

17
01
06
11

Koordinatlar ve pafta bölümlemesi en son güncellenmiş TUTGA'ya bağlı 2005.0 epoğunda, GRS80 elipsoidi ve Transversal Mercator (TM) izdüşümünde, düzenlenmiştir.

MESUL MÜHENDİS

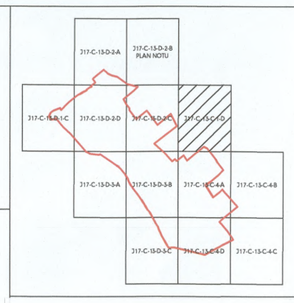
KONTROL
İBB HALİHAZIR HARİTA VE APLİKASYON ŞUBE MÜDÜRLÜĞÜ
Harita Mühendisi Harita Mühendisi Harita Mühendisi

ONAY
Yüklenici ÖMER GÖNEY Harita ve Kadastro Mühendislik Bürosu tarafından yapılan 13 sidet halihazır harita incelendi ve onandı.
Fatih KOCAOĞLU
Büyükşehir Belediye Başkanı V.
M.Kubilay YILDIRIM
Harita ve CBS Dairesi Başkanı

İZMİR İLİ, DİKİLİ İLÇESİ, I.ETAP - KABAKUM PLANLAMA BÖLGESİ,
UYGULAMA İMAR PLANI DEĞİŞİKLİĞİ

Fatıma ELLEZ
Şehir Plancısı
Limanreis Mah. Atatürk Cad. No:14
Tel: 0338 857 0932 Fax: 0338 857 0933 İZMİR
Bulçova V.D. 2350015304

BATİPLAN www.batiplan.com.tr
Şehircilik, Coğrafi Bilgi Sistemleri, Mimarlık, Harita ve Müh. Tic. Ltd. Şti.
Halkapınar Mah. Mimarlıkpark Cad.1126, Mehveli Bulvarı No:8 Blok, D:104
Konak V.D. 1500561147 Telefon: 0232 4454696 GSM: 0537 5618807
Aslıhan BALDAN Şehir Plancısı DEÜ, D.No: 1221



İZMİR BÜYÜKŞEHİR BELEDİYESİ

Dosya No : 35.28.10.00/2473837
Değişiklik No : 83
PİN – UİP : 351090960

Dikili Belediye Meclisinin 02.10.2024 ve 78 sayılı kararı ile kabul edilen *1/1000 ölçekli Uygulama İmar Planı Değişikliği*, İzmir Büyükşehir Belediye Meclisinin 14.02.2025 ve 04.190 sayılı kararı ile 5216 sayılı Büyükşehir Belediyesi Kanununun 7/b maddesi gereğince Değişiklikle onandı.


25.03.2025
Dr. Cemil TUGAY
İzmir Büyükşehir Belediye Başkanı

Dikili Belediyesi'nin
22.10.2024 tarih
.....sayılı meclis kararı ile
uygun bulunmuştur.

TMMOB Şehir Plancıları Odası **KAYDEDİLMİŞTİR**
7444N6G4
MD Tarihi: 09.12.2024
Proje Kayıt No: 35-2024-322
Üye: ASLIHAN BALDAN (3737)
Yukarıda bilgileri verilen planlama işini üstlenen yetkili plancının, Odamıza kayıt ve tescilinin bulunduğu; söz konusu iş için odamıza başvurduğu tarih itibariyle herhangi bir meslekî kısıtlığının bulunmadığı kaydedilerek, **Üye Kayıt Sicil Durum Belgesi** düzenlenmiştir.

AYVALIK

İL:İZMİR — J17-c-13-c-1-d



1:1000

17
01
06
11
16
21 22 23 24 25
J

Koordinatlar ve pafta bölümlemesi en son güncellenmiş TUTGA'ya bağlı 2005.0 epoğunda, GRS80 elipsoidi ve Transversal Mercator (TM) izdüşümünde, düzenlenmiştir.

Yüklenici Firma: ÖMER GÜNEY Harita ve Kadastro Mühendislik Bürosu

MESUL MÜHENDİS
Ömer GÜNEY
Harita Mühendisi

KONTROL
İBB HALİHAZIR HARİTA VE APLİKASYON ŞUBE MÜDÜRLÜĞÜ
Selim FINDIKCI Harita Mühendisi
Emrah TEPE Harita Mühendisi
Serdar GÖL Harita Mühendisi

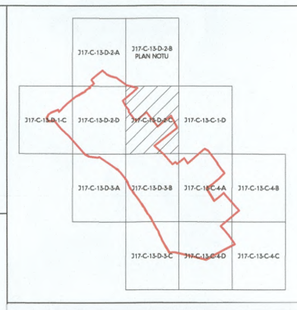
ONAY
Yüklenici ÖMER GÜNEY Harita ve Kadastro Mühendislik Bürosu tarafından yapılan 13 adet hallhazır harita incelendi ve onandı.

Aziz KOCAOĞLU
Büyükşehir Belediye Başkanı V.
M.Kubilay YILDIRIM
Harita ve CBS Dairesi Başkanı
30 / 01 / 2017

İZMİR İLİ, DİKİLİ İLÇESİ, I.ETAP - KABAKUM PLANLAMA BÖLGESİ, UYGULAMA İMAR PLANI DEĞİŞİKLİĞİ

Fatıma ELLEZ
Şehir Plancısı
Limanreis Mah. 2372 Sok. No:14
Tel: 0538 857 09 [illegible] / İZMİR
Balçova V.D. 2380715304

BATİPLAN
www.batiplan.com.tr
Şehircilik, Çevresel Etki Değerlendirme, Mimarlık, Harita ve Müh. Tic. Ltd. Şti.
Hatayspor Mah. Manastepe Cad.172/1, Mutlu Bomonti 8 Blok, D:184
Konak VD. 1590511147 [illegible] OSİM: 0537-5618807
Aslıhan BALDAN Şehir Plancısı, D.No: 1221



İZMİR BÜYÜKŞEHİR BELEDİYESİ

Dosya No : 35.28.10.00/2473837
Değişiklik No : 83
PİN – UİP : 351090960

Dikili Belediye Meclisinin 02.10.2024 ve 78 sayılı kararı ile kabul edilen *1/1000 ölçekli Uygulama İmar Planı Değişikliği*, İzmir Büyükşehir Belediye Meclisinin 14.02.2025 ve 04.190 sayılı kararı ile 5216 sayılı Büyükşehir Belediyesi Kanununun 7/b maddesi gereğince Değişiklikle onandı.

25.03.2025
Dr. Cemil TUGAY
İzmir Büyükşehir Belediye Başkanı

Dikili Belediyesi'nin 02.10.2024 tarih 78 nolu meclis kararı ile uygun bulunmuştur.

TMMOB Şehir Plancıları Odası | **KAYDEDİLMİŞTİR**
7444N6G4
MD Tarihi: 09.12.2024
Proje Kayıt No: 35-2024-322
Üye: ASLIHAN BALDAN (3737)
Yukarıda bilgileri verilen plantama işini üstlenen yetkili plancının, Odamıza kayıt ve tescilinor bulunduğu; söz konusu iş için odamıza başvurduğu tarih itibariyle herhangi bir meslekî kısıtlılığının bulunmadığı kaydedilerek, **Üye Kayıt Sicil Durum Belgesi** düzenlenmiştir.

AYVALIK

İL:İZMİR

J17-c-13-d-2-c

J17-c-13-d-2-b

4 331 695.41 — 489 693.31 — 4 331 694.65 — 489 198.62

4 331 600 — 4 331 500 — 4 331 400 — 4 331 300 — 4 331 200 — 4 331 100

J17-c-13-d-2-d — J17-c-13-d-1-d

4 331 001.55 — 489 045.31 — 4 331 000.79 — 489 198.87

J17-c-13-d-3-b

489 500 — 490 000 — 490 500 — 491 000 — 491 500

Karavolu Kenarında Yapılacak ve Acılacak Tesisler Hakkında Yönetmelik'e

1:1000

Koordinatlar ve pafta bölümlemesi en son güncellenmiş TUTGA'ya bağlı 2005.0 epoğunda, GRS80 elipsoidi ve Transversal Mercator (TM) izdüşümünde, düzenlenmiştir.

Yüklenici Firma: ÖMER GÜNEY Harita ve Kadastro Mühendislik Bürosu

MESUL MÜHENDİS
Ömer GÜNEY
Harita Mühendisi

KONTROL
İBB HALİHAZIR HARİTA VE APLİKASYON ŞUBE MÜDÜRLÜĞÜ
Serkan FINDIKCI, Harita Mühendisi — Emrah TEPE, Harita Mühendisi — Serdar GÜL, Harita Mühendisi

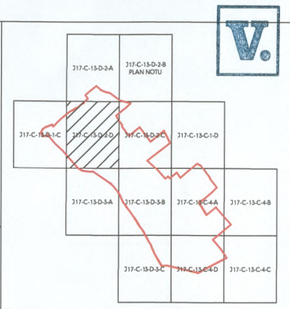
ONAY
Yüklenici ÖMER GÜNEY Harita ve Kadastro Mühendislik Bürosu tarafından yapılan 13 adet halihazır harita incelendi ve onandı.

Aziz KOCAOĞLU
Büyükşehir Belediye Başkanı V.
M.Kubilay YILDIRIM
Harita ve CBS Dairesi Başkanı
30/01/2017

İZMİR İLİ, DİKİLİ İLÇESİ, I.ETAP - KABAKUM PLANLAMA BÖLGESİ, UYGULAMA İMAR PLANI DEĞİŞİKLİĞİ

Fatıma ELLEZ
Şehir Plancısı
Limanreis Mah. Menderes Cad. No:14
Tel: 0538 857 09 [illegible] / İZMİR
Balçova V.D. 2 [illegible]7213304

BATİPLAN
www.batiplan.com.tr
Şehircilik, Coğrafi Bilgi Sistemleri, Mimarlık, Harita ve Müh. Tic. Ltd. Şti.
Fevzigaziler Mah. Mimarsinan Cad.172/A, Motsell Bizmanlı B Blok, D:104
Konak V.D. 1520561147 Telefon: 0232 [illegible] 0554[illegible] GSM: 0537-5618807
Aslıhan BALDAN | Şehir Plancısı (TEU), O.No. 1221



İZMİR BÜYÜKŞEHİR BELEDİYESİ

Dosya No : 35.28.10.00/2473837
Değişiklik No : 83
PİN – UİP : 351090960

Dikili Belediye Meclisinin 02.10.2024 ve 78 sayılı kararı ile kabul edilen *1/1000 ölçekli Uygulama İmar Planı Değişikliği*, İzmir Büyükşehir Belediye Meclisinin 14.02.2025 ve 04.190 sayılı kararı ile 5216 sayılı Büyükşehir Belediyesi Kanununun 7/b maddesi gereğince Değişiklikle onandı.

25.03.2025
Dr. Cemil TUGAY
İzmir Büyükşehir Belediye Başkanı

Dikili Belediyesi'nin 02/10/2024 tarih ...78... nolu meclis kararı ile uygun bulunmuştur.

TMMOB Şehir Plancıları Odası | **KAYDEDİLMİŞTİR**
MD Tarihi: 09.12.2024
Proje Kayıt No: 35-2024-322
Üye: ASLIHAN BALDAN (3737)
7444N6G4
Yukarıda bilgileri verilen plânlama işini üstlenen yetkili plancının, Odamıza kayıt ve tescilinin bulunduğu; söz konusu iş için mâmasını başvurduğu tarih itibariyle herhangi bir mesleki kısıtlılığının bulunmadığı kaydedilmiş, **Üye Kayıt Sicil Durum Belgesi** düzenlenmiştir.

AYVALIK

İL:İZMİR — J17-c-13-d-2-d

J17-c-13-d-2-a

4 331 696.21 — 4 331 695.41 — 488 108.80 — 488 648.31

4 331 600 — 4 331 500 — 4 331 400 — 4 331 300 — 4 331 200 — 4 331 100 — 488 107.75

J17-c-13-d-1-c — J17-c-13-d-2-c

4 331 002.35 — J17-c-13-d-3-a — 4 331 001.55

488 200 — 488 300 — 488 400 — 488 500 — 488 600

Kıyı Kenar Çizgisi

Kıyı Kenar Çizgisi Tespit Komisyonu
Komisyon Başkanı: Sibel BECER, Jeoloji Müh.
Üye: M. Gökhan YILMAZ, Harita Müh.
Üye: Nuray KARGIN, Şehir Plancısı
Üye: İ. Ömer ÖZER, İnşaat Müh.
Üye: İbrahim CİBİL, Ziraat Müh.

Ege Denizi

PARK — TİCTK — TA — BHA — P — ORTA E=0,60 Yençok=2 Kat — T E=0,40 Yençok=2 Kat — G E=0,20 Yençok=1 Kat — S E=0,50 Yençok=2 kat

5 A-2 3 — 0.15 0.30 — 7.00 — 10.00 — 12.00

(147-152) ve (164-166) nolu not. arasındaki KKÇ iptal edilerek, (31-32) nolu noktalar arasında;

Ek:1 ...Valiliğince oluşturulan Komisyonca tesbit edilen ve valilikçe uygun görülen kıyı bener değişiklik, 3621 sayılı kıyı Kanununun 8. maddesi uyarınca onaylandı.
13/04/2018
ÇEVRE VE ŞEHİRCİLİK BAKANLIĞI
Mekansal Planlama Genel Müdürlüğü
Fatih KOCABAŞ
Daire Başkanı V.

AKTARMA İŞLEMİ UYGUN GÖRÜLMÜŞTÜR.
13.04.2018.
ÇEVRE VE ŞEHİRCİLİK BAKANLIĞI
Mekansal Planlama Genel Müdürlüğü
Fatih KOCABAŞ
Daire Başkanı V.

(147-152) noktaları arası KKÇ; 1/1000 ölçekli 23-L-1 halihazır paftası üzerinde bulunan, 20.09.1977 tarihinde Mülga İmar ve İskan Bakanlığınca (Bel.Tekn.Hizm.Gn.Md.) onaylı KKÇ'den

(164-166) noktaları arası KKÇ; 1/1000 ölçekli 23- L-1 halihazır paftası üzerinde bulunan, 20/09/1977 tarihinde Mülga İmar ve İskan Bakanlığınca (Bel.Tekn.Hizm.Gn.Md.) onaylı KKÇ'den doğru olarak aktarılmıştır.

Har.Müh. M.G.Yılmaz
Jeo.Müh. S.Becer
Zir. Müh. İ.Cibil
Mimar N.Kargın
İnş. Müh. İ.Ö.Özer

Dr.Zühre ÇAM, Şb.Md. — A.Murat TENDAR, Md. Yard.

28/02/2018
Selahattin VARAN
Vali a.
Çevre ve Şehircilik İl Müdürü

17
01 | 06 | 11 | 16 | 21 22 23 24 25 — J
a b c

Koordinatlar ve pafta bölümlemesi en son güncellenmiş TUTGA'ya bağlı 2005.0 epoğunda, GRS80 elipsoidi ve Transversal Mercator (TM) izdüşümünde, düzenlenmiştir.

Yüklenici Firma: ÖMER GÜNEY Harita ve Kadastro Mühendislik Bürosu

MESUL MÜHENDİS
Ömer GÜNEY
Harita Mühendisi

KONTROL
İBB HALİHAZIR HARİTA VE APLİKASYON ŞUBE MÜDÜRLÜĞÜ
Serhat FINDIKCI — Emrah TEPE — Serdar GÜL

1:1000

ONAY

Yüklenici ÖMER GÜNEY Harita ve Kadastro Mühendislik Bürosu tarafından yapılan 13 adet halihazır harita incelendi ve onandı.

Aziz KOCAOĞLU
Büyükşehir Belediye Başkanı V.
M.Kubilay YILDIRIM
Harita ve CBS Dairesi Başkanı
30/01/2017

İZMİR İLİ, DİKİLİ İLÇESİ, I.ETAP - KABAKUM PLANLAMA BÖLGESİ, UYGULAMA İMAR PLANI DEĞİŞİKLİĞİ

Fatma ELLEZ
Şehir Plancısı
Limanreis Mah. Cad. No:14
Tel: 0538 857 0[illegible] / İZMİR
Balçova V.D. 3[illegible]213304

BATIPLAN www.batiplan.com.tr
Şehircilik, Çevremsel Danışmanlık, Mimarlık, Harita ve Müh. Tic. Ltd. Şti.
Halkapınar Mah. Müneccim Cad.12/6, Mithatli Bismonti 8 Blok, D:104
Konak V.D. 1588541147 Sicil No: 445484 Oda: 0187-M18867
Aslıhan BALDAN Şehir Plancısı-DEÜ, D.No: 1221



İZMİR BÜYÜKŞEHİR BELEDİYESİ

Dosya No : 35.28.10.00/2473837
Değişiklik No : 83
PİN – UİP : 351090960

Dikili Belediye Meclisinin 02.10.2024 ve 78 sayılı kararı ile kabul edilen *1/1000 ölçekli Uygulama İmar Planı Değişikliği*, İzmir Büyükşehir Belediye Meclisinin 14.02.2025 ve 04.190 sayılı kararı ile 5216 sayılı Büyükşehir Belediyesi Kanununun 7/b maddesi gereğince Değişiklikle onandı.

25.03.2025
Dr. Cemil TUGAY
İzmir Büyükşehir Belediye Başkanı

Dikili Belediyesi'nin 02/10/2024 tarih 78 nolu meclis kararı ile uygun bulunmuştur.

TMMOB Şehir Plancıları Odası **KAYDEDİLMİŞTİR**
7444N6G4
MD Tarihi: 09.12.2024
Proje Kayıt No: 35-2024-322
Üye: ASLIHAN BALDAN (3737)
Yukarıda bilgileri verilen planlama işini üstlenen yetkili plancının, Odamıza kayıt ve tescilinin bulunduğu; söz konusu iş için odamıza başvurduğu tarih itibariyle herhangi bir meslekî kısıtlılığının bulunmadığı kaydedilerek, **Üye Kayıt Sicil Durum Belgesi** düzenlenmiştir.

AYVALIK
İL:İZMİR
J17-c-13-d-1-c

J17-c-13-d-1-b

4 331 697.05 — 487 568.29 — 4 331 696.21 — 488 106.80



4 331 003.19 — 487 567.20 — J17-c-13-d-4-b — 4 331 002.35 — 488 107.75

487 600 — 487 700 — 487 800 — 487 900 — 488 000 — 488 100

1:1000

(17-18) ve (28-30-31) nolu noktalar arasında;

Zamle ... Valiliğince oluşturulan komisyonca tespit edilen ve yürürlükte uygun görülen kıyı kenar çizgisi, 3621 sayılı Kıyı Kanununun 3. maddesi uyarınca onaylandı.
13/04/2018
ÇEVRE VE ŞEHİRCİLİK BAKANLIĞI
Mekansal Planlama Genel Müdürlüğü
Fatih ÖKSÜZBAŞ
Daire Başkanı V.

AKTARMA İŞLEMİ UYGUN GÖRÜLMÜŞTÜR.
12/04/2018.
ÇEVRE VE ŞEHİRCİLİK BAKANLIĞI
Mekansal Planlama Genel Müdürlüğü
Fatih ÖKSÜZBAŞ
Daire Başkanı V.

(1-17) noktaları arası KKÇ; 1/1000 ölçekli 1-Ü-2 halihazır paftası üzerinde bulunan, 19/07/1979 tarihinde Mülga İmar ve İskan Bakanlığınca (Bel.Tekn.Hizm.Gn.Md.) onaylı KKÇ'den (18-29) noktaları arası KKÇ; 1/1000 ölçekli 1-V-1 halihazır paftası üzerinde bulunan, 19/07/1979 tarihinde Mülga İmar ve İskan Bakanlığınca (Bel.Tekn.Hizm.Gn.Md.) onaylı KKÇ'den doğru olarak aktarılmıştır.

J17-c-13-d-2-d

Har.Müh.	M.G.Yılmaz
Jeo.Müh.	S.Becer
Zir. Müh.	İ.Cibil
Mimar	N.Kargın
İnş. Müh.	İ.Ö.Özer

Dr.Zühre ÇAM — Şb.Md.
A.Murat TENDAR — Md. Yard.

28/02/2018
Selahattin VARAN
Vali a.
Çevre ve Şehircilik İl Müdürü

J 11 16 21 22 23 24 25 — 17 — 4 1

Koordinatlar ve pafta bölümlemesi sın son güncellenmiş TUTGA'ya bağlı 2005.0 epoğunda, GRS80 elipsoidi ve

Yüklenici Firma: ÖMER GÜNEY Harita ve Kadastro Mühendislik Bürosu

Ömer GÜNEY
Harita Mühendisi

Serhat FINDIKCI — Harita Mühendisi
Emrah TEPE — Harita Mühendisi
Serdar GÜL — Harita Mühendisi

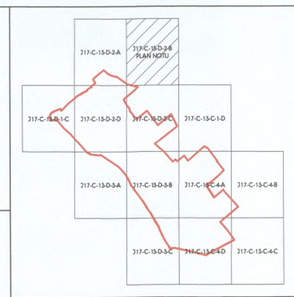
ONAY
Yüklenici ÖMER GÜNEY Harita ve Kadastro Mühendislik Bürosu tarafından yapılan 13 adet halihazır harita incelendi ve onandı.
Harita ve CBS Dairesi Başkanı
30/01/2017

İZMİR İLİ, DİKİLİ İLÇESİ, I.ETAP - KABAKUM PLANLAMA BÖLGESİ,

UYGULAMA İMAR PLANI DEĞİŞİKLİĞİ

Fatıma ELLEZ
Şehir Plancısı
Limanreis Mah. 2. Cadde No:14
Tel: 0538 857 0622 Narlıdere / İZMİR
Balçova V.D. 218 213 3044

BATIPLAN www.batiplan.com.tr
Şehircilik, Çevresel Danışmanlık, Mimarlık, Harita ve Müh. Tic. Ltd. Şti.
Hatiçaşnar Mah. Mürverçeşme Cad.17/A, Mahall Bornova İş Blok, D:394
Kordon V.D. 1500561147 Sicil No: 0482-4455496 GSM: 0537-5618807
Aslıhan BALDANI Şehir Plancısı-ÖEÜ, O.No: 1221



AVLUYURGOZ
Belediye Başkanı

İZMİR BÜYÜKŞEHİR BELEDİYESİ

Dosya No : 35.28.10.00/2473837
Değişiklik No : 83
PİN – UİP : 351090960

Dikili Belediye Meclisinin 02.10.2024 ve 78 sayılı kararı ile kabul edilen *1/1000 ölçekli Uygulama İmar Planı Değişikliği*, İzmir Büyükşehir Belediye Meclisinin 14.02.2025 ve 04.190 sayılı kararı ile 5216 sayılı Büyükşehir Belediyesi Kanununun 7/b maddesi gereğince Değişiklikle onandı.

25.03.2025

İzmir Büyükşehir Belediyesi

Dikili Belediyesi'nin 02/10/2024 tarih 78 nolu meclis kararı ile uygun bulunmuştur.

AYVALIK

J17-c-13-d-2-b

İL:İZMİR

J17-c-13-a-3-c

4 332 389.27

4 332 388.51

499 650.31

499 963.78

332 300

332 200

332 100

331 900

331 800

331 700

J17-c-13-d-2-a

J17-c-13-c-1-a

PLAN UYGULAMA HÜKÜMLERİ

1. AMAÇ

Tarihi ve kültürel mirasına sımsıkı sarılmış, yerel kimliğini benimsemiş, potansiyellerinin değerinin farkında olan bir kentin, doğal ve kültürel değerlere saygılı, bütüncül ve özenli planlanan, yaşanabilir bir kentleşme modeli içinde gelişmesini sağlamaktır. Bunu gerçekleştirirken atılacak adımlar planlama hiyerarşisi içinde izlenmiş, bütüncül bir planlama yaklaşımı oluşturulması hedeflenmiştir.

2.KAPSAM

İzmir İli, Dikili İlçesi, Salihler ve Kabakum Mahalleleri, 1.Etap Kabakum Planlama Bölgesi Uygulama İmar Planı ve Revizyonu; İzmir Büyükşehir Belediye Meclisi'nin 18/10/2019 tarihli ve 908 sayılı Kararı ile uygun görülerek onanan İzmir İli, Dikili İlçesi, Kabakum ve Salihler Mahalleleri Nazım İmar Planı ve Revizyonu iz düşümünde 1.Etap olarak hazırlanan alanda uygulamaya yönelik kararları kapsamaktadır.

3.TANIMLAR

3.1. Konut Alanları

"Yerleşik Konut Alanları" ile "Gelişme Konut Alanları"nı kapsar.

3.2. Kentsel Çalışma Alanları

3.2.1. Ticaret Alanı: İş merkezleri, yönetim binaları, banka, finans kurumları, ofis-büro, çarşı, çok katlı mağazalar, otoparklar, alışveriş merkezleri, konaklama tesisleri, sinema, tiyatro, müze, kütüphane, sergi salonu gibi sosyal ve kültürel tesisler, lokanta, restoran, gazino, düğün salonu gibi eğlenceye yönelik birimlere ilişkin yapılar yapılabilen alanlardır.

3.2.2. Ticaret-Turizm-Konut Alanı: Tek başına konut olarak kullanılmamak koşuluyla, ticaret, turizm, konut kullanımlarından konut hariç birinin veya ikisinin ya da tamamının birlikte yer aldığı alanlardır.

3.2.3. Belediye Hizmet Alanı: Belediyelerin görev ve sorumlulukları kapsamındaki hizmetlerinin götürülebilmesi için gerekli itfaiye, acil yardım ve kurtarma, ulaşıma yönelik transfer istasyonu, araç ve makine parkı, bakım ve ikmal istasyonu, garaj ve triyaj alanları, belediye depoları, atık işleme tesisi, zabıta birimleri, ekmek üretim tesisi, pazar yeri, idari, sosyal ve kültürel merkez gibi mahalli müşterek nitelikteki ihtiyaçları karşılamak üzere kurulan tesisler ile sermayesinin yandan fazlası belediyeye ait olan şirketlerin sahip olduğu tesislerin yapılabileceği alanlardır.

3.3. Turizm Alanları

3.3.1. Günübirlik Tesis Alanı: Kamu yararı ilkesi doğrultusunda üzerinde toplumun yararlanmasına açık tesislerin yer alabileceği alanlar olup; kamping ve konaklama ünitelerini içermeyen, duş, gölgelik, soyunma kabini, wc, kafe-bar, pastane, lokanta, çayhane, açık spor alanları, spor tesisleri, golf alanları, açık gösteri eğlence alanları, lunapark, fuar, su oyunları parkı ve özellik taşıyan el sanatları ürünlerinin sergi ve satış ünitelerini içeren yapı ve tesislerin bulunabileceği alanlardır. Bu alanlara ve etrafına duvar, çit vb çekilemez.

3.4. Koruma Alanları

3.4.1. Tescilli Bina: 648 sayılı K.H.K. ile 5226-3386 sayılı Kanunlarla Değişik 2863 sayılı Yasa, Kültür Varlıkları Koruma Yüksek Kurulu'nun İlke Kararları ve İlgili mevzuat çerçevesinde "Korunması Gerekli Taşınmaz Kültür Varlığı" olarak tescil edilen yapılardır.

3.4.2. Tescilli Parsel: 648 sayılı K.H.K. ile 5226-3386 sayılı Kanunlarla Değişik 2863 sayılı Yasa, Kültür Varlıkları Koruma Yüksek Kurulu'nun İlke Kararları ve İlgili mevzuat çerçevesinde tescil edilen yapının yer aldığı parseller veya üzerinde tescilli yapı bulunmasa da ilgili mevzuat çerçevesinde "Korunması Gerekli Taşınmaz Kültür Varlığı" olarak tescil edilmiş olan parsellerdir.

3.4.3. Korunma Alanı: Korunması Gerekli Taşınmaz Kültür Varlıklarının muhafazaları veya tarihi çevre içinde korunmalarında etkinlik taşıyan korunması zorunlu olan alanlardır. Bu alanların ilgili kurum ve kuruluş kararları doğrultusunda belirlenmediği durumlarda Kültür ve Tabiat Varlıklarını Koruma Yüksek Kurulu'nun 664 sayılı ilke kararı gereğince korunması gerekli taşınmaz kültür varlıklarının (tescilli parsel/yapı) bulundukları parsele komşu olan veya aralarından yol geçse dahi bu parsele cephe veren parseller (tescilli bitişiği) Korunma Alanı olarak kabul edilir.

3.5. Sosyal Altyapı Alanları

3.5.1.Eğitim Tesisleri Alanı: İlgili mevzuata uygun olarak yapılacak Anaokulu, İlkokul, Ortaokul ve Lise gibi eğitime yönelik kullanımların yer alabileceği kamuya ait alanlar ile bu alanlara hizmet veren yurt, yemekhane ve spor salonu gibi tesisler için ayrılan alanlardır.

3.5.2.Sağlık Tesisleri Alanı: Hastane, sağlık ocağı, aile sağlık merkezi, doğumevi, dispanser ve poliklinik, ağız ve diş sağlığı merkezi, fizik tedavi ve rehabilitasyon merkezi, entegre sağlık kampüsü gibi fonksiyonlarda hizmet veren kamuya ait tesisler için ayrılan alanlardır.

3.5.3.Sosyal Tesis Alanı: Sosyal yaşamın niteliğini ve düzeyini arttırmak amacı ile toplumun faydalanacağı kreş, kurs, yurt, çocuk yuvası, yetiştirme yurdu, yaşlı ve engelli bakımevi, rehabilitasyon merkezi, toplum merkezi, şefkat evleri gibi fonksiyonlarda hizmet vermek üzere ayrılan, kamuya ait alanlardır.

3.5.4.Açık Spor Tesis Alanı: Spor ve oyun ihtiyacını karşılamak, spor faaliyetleri yapılmak üzere imar planı kararı ile kent, bölge veya semt ölçeğinde ayrılan açık tesis alanlarıdır.

3.5.5.Cami (İbadet Alanı): İbadet etmek ve dini hizmetlerden faydalanmak amacıyla insanların toplandığı, dini tesis ve külliyesinin, dini tesisisin mimarisi ile uyumlu olmak koşuluyla dini tesise ait; lojman, kütüphane, aşevi, dinlenme salonu, yurt ve kurs yapısı ile gasilhane, şadırvan ve hela gibi müştemilatların, açık veya zemin altında kapalı otoparkın da yapılabildiği alanlardır.

3.6. Açık ve Yeşil Alanlar

3.6.1.Park: Toplumun yararlanması için ayrılan oyun bahçesi, çocuk bahçesi, dinlenme, gezinti, eğlence ve rekreasyon alanlarıdır.

3.6.2.Rekreasyon Alanı: Halkın açık ve yeşil alan gereksinimleri başta olmak üzere eğlence, dinlenme ve piknik gereksinimlerinin karşılanacağı, açık, kısmen kapalı olarak düzenlenen günübirlik ihtiyaçları karşılayacak tesisler, oyun alanları, açık spor ve su oyun alanları vb yeşil bitki örtüsü bulunan alanlardır. Bu alanlarda spor ve çocuk oyun alanı, sızdırmaz tuvaletli wc veya seyyar wc, açık otopark, büfe, kır gazinosu, çay bahçesi, serbest gezinti alanları, açık hava tiyatro ve sineması, mini golf alanı vb açık alanları içeren kullanımlar yapılabilir. Buradaki birimlerin yer ve büyüklükleri uygulama imar planı aşamasında belirlenir. Bu alanlar, alan bütününde projelendirilecek olup, bu alanlarda geliştirilen projenin ayrılmaz parçası niteliğinde olan kapalı yapılarda Emsal:0,03'ü geçemez. Bu alanlarda Yençok=6.50m'dir.

3.6.3.Rekreaktif Alan: Halkın eğlence ve dinlenme gereksinimlerini karşılamaya dönük, açık olarak düzenlenen oturma ve yemek yerleri, yemek pişirme yerleri, çeşmeler, açık havuzlar, oyun ve açık spor alanları, açık gösteri alanları, yeşil bitki örtüsü ve kıyı yapısının elverdiği yerlerde denize iniş rampaları bulunan kamu ya da özel alanları kapsamaktadır.

3.7. Teknik Altyapı

3.7.1.Genel Otopark Alanı: Kamu kullanımına açık, bölgenin genel otopark ihtiyacına cevap verecek şekilde açık otopark olarak düzenlenebilecek alanlardır.

3.7.2.Bisiklet Parkı: Bisikletlerin güvenli olarak bırakılabilecek eri, araç trafiğinden arındırılmış ve toplu olarak park edilmesi için tasarlanmış özel alanlardır.

3.7.3.Teknik Altyapı Alanı: Kamu veya özel sektör tarafından yapılacak elektrik, petrol ve doğalgaz iletim hatları, içme ve kullanma suyu ile yer altı ve yer üstü her türlü arıtma, kanalizasyon, atık işleme tesisleri, trafo, her türlü enerji, ulaştırma, haberleşme gibi servislerin temini için yapılan tesislerin yer alacağı alanlardır.

4.GENEL HÜKÜMLER

4.1. Bu planın yürütücüsü, 5216 sayılı Büyükşehir Belediyesi Kanunu ve 5393 sayılı Belediye Kanunu gereği İzmir Büyükşehir Belediyesi ile Dikili Belediye Başkanlığı'dır.

4.2. Dikili, Salihler ve Kabakum Mahalleleri, 1.Etap Kabakum Planlama Bölgesi Uygulama İmar Planı ve Revizyonu; plan raporu ve plan uygulama hükümleri ile bir bütündür.

4.3. T.C. İzmir Valiliği Çevre ve Şehircilik İzmir İl Müdürlüğü tarafından 11.08.2014 tarihinde onaylanan Jeolojik ve Jeoteknik Etüt Raporlarında belirtilen hususlara uyulacaktır.

4.4. İçişleri Bakanlığının 09.09.2006 tarih, 2006/27 sayılı Genelgesi uyarınca; dere yataklarının üzerleri her ne surette olursa olsun kapatılamaz ve açık mecraları kapalı hale getirilemez.

4.5. İmar adalarında inşaat aşamasında parsel bazında zemin etüdü yapılacaktır.

4.6. Plan onama sınırı dahilindeki alanlarda gerekli tahsis ve/veya kamulaştırma işlemleri yapılmadan, yol, yeşil alan, otopark gibi kamu alanları kamu eline geçmeden, imar uygulaması tamamlanmadan, gerekli altyapı tesislerine ait projeler ilgili kamu kuruluşlarının standartlarına uygun olarak yapılıp onaylanmadan ve zemin etütleri yapılmadan inşaat ruhsatı verilemez.

4.7. Plan onama sınırı dahilindeki konut alanlarında imar durumu verilebilmesi için ağaç rölövesi çıkarılacak ve mümkün olduğunca ağaçlar korunacak şekilde vaziyet planı hazırlanacaktır.

4.8. Plan sınırları içerisinde 3194 sayılı İmar Kanunu'nun 18. madde hükümleri doğrultusunda 18. madde uygulaması yapılması esastır. Plan bütününde ilgili yasayla belirlenen DOP oranı altında kalmamak ve plan bütününde uygulama alanları etüt edilmek kaydıyla uygulama gerektiğinde 16. madde ve 18. madde esaslarına göre etaplar halinde yapılabilir.

4.9. İmar planı ve mülkiyet arasında 2 m'ye kadar olan uyuşmazlıklarda yol istikametini ve genişliğini değiştirmemek koşulu ile plan değişikliği yapılmaksızın düzeltme yapmaya ilgili idare yetkilidir.

5.ÖZEL HÜKÜMLER

5.1. Yapı Düzeni

5.1.1. Yerleşik Konut Alanları:

Bu alanlarda yer alan yapılaşmamış parsellerde minimum ifraz koşulu 300 m²dir. Bu durumda her bir parselde bir yapı yapılabilir ve bir yapıda birden fazla bağımsız birim yer alamaz.

* 300 m²den büyük parsellerde birden fazla yapı yapılması durumunda, yapı sayısı parsel büyüklüğünün minimum parsel büyüklüğüne (300 m²) bölünmesi ile elde edilir (Yapı Sayısı=Parsel Büyüklüğü/300 m²). Bu durumda bir yapıda birden fazla bağımsız birim yer alamaz.
* Bu plan kapsamında kalan yerleşik konut alanlarında yer alan yapılaşmamış parsellerde, parselin bir veya iki yanında ruhsatlı bina bulunması ve/veya yönetmeliğin tariflediği bahçe mesafeleri ayrıldığında bina cephesinin yönetmelikte belirtilen cephe şartının altına düştüğü durumlarda, planda belirlenen yapılaşma koşullarına uygun olmak ve ada bütününde kitle etüdü yapılmak kaydıyla ikiz yapı yaptırmaya Belediyesi yetkilidir.
* "Yerleşik Konut Alanı" olarak belirlenmiş yapı adalarında ilgili tüm yönetmeliklere uymak koşulu ile çatı katı yapılabilir, çekme kat yapılamaz.
* Bu alanlarda yeni yapılacak yapılarda mevcut çatı karakterine uygun olarak maksimum %40 çatı eğimi ile beşik çatı yapılabilir.
* "Yerleşik Konut Alanı" olarak belirlenmiş yapı adalarında emsal ve yapı yoğunluğunu arttırmamak, ada silüetini bozmamak koşuluyla pansiyon, butik otel ve konaklama tesisleri yapılabilir.

Plan Değişikliği Onama Sınırı

5.1.2. Gelişme Konut Alanları:

Bu plan doğrultusunda yapılacak her türlü imar uygulamasında, asgari (minimum) ifraz koşulu 600 m²dir.

İmar uygulaması (parselasyonu) yapılan/yaptırılan alanlarda imar adasının ölçülerinin minimum ifraz koşulu için uygun olmaması vb mücbir sebeplerle, minimum parsel büyüklüğü 500-600 m² aralığında belirlenebilir.Bu durumda elde edilen parsellerde en fazla bir yapı yapılabilir ve bir yapıda en fazla bir bağımsız birim yer alabilir.

* 600 m² büyüklüğündeki parsellerde, bir yapı birden fazla bağımsız birim yaptırmaya Belediyesi yetkilidir. Ancak her durumda bir yapıda en fazla iki (2) bağımsız birim yer alabilir.
* 600 m²den büyük parsellerde, birden fazla yapı yapılması durumunda, yapı sayısı parsel büyüklüğünün minimum parsel büyüklüğüne (600 m²) bölünmesi ile elde edilir (Yapı Sayısı=Parsel Büyüklüğü/600 m²). Bu durumda bir yapı birden fazla bağımsız birim yaptırmaya Belediyesi yetkilidir. Ancak her durumda bir yapıda en fazla iki (2) bağımsız birim yer alabilir.
* "Gelişme Konut Alanı" olarak belirlenmiş yapı adalarında çatı katı ve/veya çekme kat yapılamaz.
* Mevcut çatı karakterine uygun olarak maksimum %40 çatı eğimi ile beşik çatı yapılabilir.

5.1.3. Ticaret-Turizm-Konut Alanı:

Bu alanlarda,

Yalnızca Ticaret kullanımı yapılması durumunda, plan üzerinde belirtilen yapı yoğunlukları, maksimum yapı yükseklikleri ve yapı yaklaşma mesafelerine uyulacaktır.

Yalnızca Turizm kullanımı yapılması durumunda, işbu plan uygulama hükümlerinin 5.3.2. maddesinde belirtilen koşullar geçerlidir.

Konut kullanımın yer aldığı karma kullanımlı yapılaşmalarda, konut alanları için işbu plan uygulama hükümlerinin 5.1.2. maddesinde belirtilen koşullar geçerlidir.

5.1.4. Günübirlik Tesis Alanı kararı getirilmiş alanlarda işbu plan uygulama hükümlerinin 5.3.3. maddesinde belirtilen koşullar geçerlidir.

5.1.5. Plan kararı getirilmiş olan ve yapılaşmaya konu diğer kentsel kullanımlarda (ticaret alanı, belediye hizmet alanı, sosyal tesis alanı vb), plan üzerinde belirtilen yapı yoğunlukları, maksimum yapı yükseklikleri ve yapı yaklaşma mesafelerine uyulacaktır. Plan üzerinde söz konusu ibarelerin yer almaması durumunda ilgili yasa ve yönetmelik hükümleri geçerlidir.

5.2. Kentsel Çalışma Alanları

Plan Değişikliği Onama Sınırı

5.2.1. Ticaret Alanı olarak belirlenen alanlarda, konut kullanımı yer alamaz. Bu alanlarda hiçbir şekilde çevre sağlığı açısından tehlike ya da olumsuzluk arz eden, görüntü, gürültü, hava kirliliği oluşturan imalathaneler bulunamaz. Ancak emsal ve yapı yoğunluğunu arttırmamak, ada silüetini bozmamak koşuluyla pansiyon, butik otel ve konaklama tesisleri yer alabilir.

5.2.2. Ticaret-Turizm-Konut Alanı olarak belirlenen alanlarda karma kullanımın yanı sıra, yalnızca ticaret ve yalnızca turizm kullanımı yer alabilir. Bu alanlarda azami konut oranı %50'yi geçemez.

5.2.3. Bu plan notlarının 3.2.3. maddesinde tanımlanan Belediye Hizmet Alanı'nda, plan üzerinde belirtilen yapı yoğunlukları, maksimum yapı yükseklikleri ve yapı yaklaşma mesafelerine uyulacaktır.

5.3. Turizm Alanları

5.3.1. Bu alanlarda yapılacak tesislerin, 2634 sayılı Turizmi Teşvik Kanunu uyarınca çıkarılan Turizm Tesislerinin Belgelendirilmesine ve Niteliklerine İlişkin Yönetmelikte belirtilen hususlara uygun olması zorunludur. Pansiyon alanları dışında kalan diğer tesislerde Turizm Yatırım Belgesi alınmadan inşaat ruhsatı verilemez. Turizm İşletme Belgesi alınması zorunludur.

5.3.2. Ticaret-Turizm-Konut Alanı olarak belirlenen alanlarda Turizm tercihi yapılması durumunda;

Tatil Köyü Kullanımı için asgari (minimum) Parsel Büyüklüğü 10.000 m², Emsal=0.30, Yençok=6.50 metre (2 Kat)'tır.

Otel/Motel Kullanımı için asgari (minimum) Parsel Büyüklüğü 5.000 m², Emsal=0.60, Yençok=10.50 metre (2 Kat)'tır.

Pansiyon Kullanımı için asgari (minimum) Parsel Büyüklüğü 1.000 m², Emsal=0.40, Yençok=6.50 metre (2 Kat)'tır.

Plan Değişikliği Onama Sınırı

5.3.3. Günübirlik Tesis Alanı'nda minimum ifraz 1.000 m² olup plan üzerinde belirtilen yapı yoğunlukları, maksimum yapı yükseklikleri ve yapı yaklaşma mesafelerine uyulacaktır. Bu alanlarda, 3.3.1 maddesinde belirtilen kullanımlar-yer alabilir, ancak konaklama tesisi kesinlikle yer alamaz.

5.4. Koruma Alanları

5.4.1. Tescilli yapılara ilişkin her türlü uygulama 648 sayılı K.H.K ile 5226-3386 sayılı Kanunlarla Değişik 2863 sayılı Kültür ve Tabiat Varlıklarını Koruma Kanunu'nun 57. Maddesinde belirtilen hükümler, Korunması Gerekli Taşınmaz Kültür Varlıklarının Yapı Esasları ve Denetimine Dair Yönetmelik ile Koruma, Uygulama ve Denetim Büroları, Proje Büroları ile Eğitim Birimlerinin Kuruluş, İzin, Çalışma Usul ve Esaslarına Dair Yönetmelik (KUDEB) hükümlerine göre yapılacaktır.

5.4.2. Korunması Gerekli Taşınmaz Kültür Varlığı olarak tescilli taşınmazlar ve bunların Korunma Alanları, 2863 sayılı Kanun kapsamında bulunan taşınmazlar ile Kültür ve Tabiat Varlıklarını Koruma Yüksek Kurulu'nun 664 sayılı ilke kararı gereğince korunma alanı belirlenmemiş olan korunması gerekli taşınmaz kültür varlıklarının bulundukları parsele komşu olan veya aralarından yol geçse dahi bu parsele cephe veren parseller Korunma Alanı olarak kabul edildiğinden bu taşınmazlarda yapılacak her türlü inşai ve fiziki uygulamalar ve kullanım kararları Koruma Bölge Kurulu izni ile yapılacaktır.

5.5. Sosyal Altyapı Alanları

5.5.1. Eğitim Tesisleri Alanı, Sağlık Tesisleri Alanı, Sosyal Tesis Alanı, Açık Spor Tesis Alanı ile İbadet Alanı'nı içine alan Sosyal Altyapı Alanları'nda, plan üzerinde belirtilen yapı yoğunlukları, maksimum yapı yükseklikleri ve yapı yaklaşma mesafelerine uyulacaktır.

5.5.2. Eğitim Tesisleri Alanları'nda açık alanlar, tüm parsel alanının %50'sinden az olamaz.

5.6. Açık ve Yeşil Alanlar

5.6.1. Bu plan notlarının 3.6.1 maddesinde tanımlanan Park'lar, amaçları dışında kullanılamaz.

5.6.2. Bu plan notlarının 3.6.2 maddesinde tanımlanan Rekreasyon Alanları, amaçları dışında kullanılamaz.

5.6.3. Bu plan notlarının 3.6.3 maddesinde tanımlanan Rekreaktif Alanlar, amaçları dışında kullanılamaz.

5.7. Teknik Altyapı Alanları

5.7.1. Açık olarak düzenlenecek Genel Otopark Alanları'nda, herhangi bir yapı yapılamaz. Bu plan notlarının 3.7.1. maddesinde tanımlanan Genel Otopark Alanları amaçları dışında kullanılamaz.

5.7.2. Bu plan notlarının 3.8.2 maddesinde tanımlanan Teknik Altyapı Alanları amaçları dışında kullanılamaz. Bu alanlarda ilgili mevzuat ve kurum görüşleri doğrultusunda uygulama yapılacaktır.

5.7.3. Bu plan notlarının 3.8.3 maddesinde tanımlanan "Bisiklet Parkı" amacı dışında kullanılamaz.

6.DİĞER HÜKÜMLER

Planda veya plan notlarında belirtilmeyen hususlarda;

- 3194 sayılı İmar Kanunu ve ilgili yönetmeliklerine,
- 3621 sayılı Kıyı Kanunu ve ilgili yönetmeliklerine,
- 2863 sayılı Kültür ve Tabiat Varlıklarını Koruma Kanunu ve ilgili yönetmeliklerine,
- 2872 sayılı Çevre Kanunu ve ilgili yönetmeliklerine,
- Şehir İçi Yollarda Bisiklet Yolları, Bisiklet İstasyonları ve Bisiklet Park Yerleri Tasarımına ve Yapımına Dair Yönetmelik'e,
- Elektrik Kuvvetli Akım Tesisleri Yönetmeliği'nin 44. ve 46. maddelerine,
- Binaların Yangından Korunması Hakkındaki Yönetmelik'e,
- Zemin ve Temel Etüt Raporlarının Hazırlanmasına İlişkin Esasların Ait Yönetmelik'e,
- Afet Bölgelerinde Yapılacak Yapılar Hakkında Yönetmelik'e,
- Gayri Sıhhi Müesseseler Yönetmeliği'ne,
- Karayolu Kenarında Yapılacak ve Açılacak Tesisler Hakkında Yönetmelik'e
- İzmir Büyükşehir Belediyesi Otopark Yönetmeliği Uygulama Esaslarına uyulacaktır.

Bu paftada yapılan değişiklikler için 11. sayfada Mühür bulunmaktadır.

Cemil TUGAY
İzmir Büyükşehir Belediye Başkanı

499 650

499 800

499 950

500 100

4 331 685.41

4 331 684.65

J17-c-13-d-2-c

1:1000

17

01 | 06 | 11 | 16 | 21 22 23 24 25

Koordinatlar ve pafta bölümlemesi en son güncellenmiş TUTGA'ya bağlı 2005.0 epoğunda, GRS80 elipsoidi ve Transversal Mercator (TM) izdüşümünde, düzenlenmiştir.

Yüklenici Firma: ÖMER GÜNEY Harita ve Kadastro Mühendislik Bürosu

MESUL MÜHENDİS
Ömer GÜNEY
Harita Mühendisi

KONTROL
İBB HALİHAZIR HARİTA VE APLİKASYON ŞUBE MÜDÜRLÜĞÜ
Serhat FINDIKCI, Harita Mühendisi
Emrah TEPE, Harita Mühendisi
Serdar GÜL, Harita Mühendisi

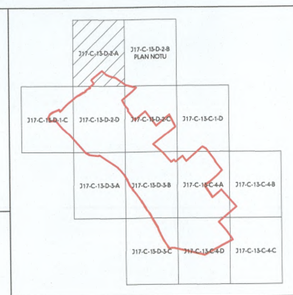
ONAY
Yüklenici ÖMER GÜNEY Harita ve Kadastro Mühendislik Bürosu tarafından yapılan 13 adet halihazır harita incelendi ve onandı.
Aziz KOCAOĞLU
Büyükşehir Belediye Başkanı V.
M.Kubilay YILDIRIM
Harita ve CBS Dairesi Başkanı
30/01/2017

TMMOB Şehir Plancıları Odası | KAYDEDİLMİŞTİR
MD Tarihi: 09.12.2024
Proje Kayıt No: 35-2024-322
Dyo: ASLIHAN BALDAN (3737)
7444N6G4
Tanımda bilgileri verilen Elektronik İşte Dönüşüm Yetkili Şehircilik Plancısı, Odamızca kayıt ve tescilden sorumludur. Bu tanımda bir sonraki aşamadaki tüm hakların saklıdır. Çıktı kayıt tarihinden itibaren 3 aydır sonrasında geçerliliğini yitirecektir. Çıktı kayıt tarihi dışında kullanılamaz.

İZMİR İLİ, DİKİLİ İLÇESİ, I.ETAP - KABAKUM PLANLAMA BÖLGESİ, UYGULAMA İMAR PLANI DEĞİŞİKLİĞİ

Fatıma ELLEZ
Şehir Plancısı
Limanreis Mah. Atatürk Cad. No:14
Tel: 0538 857 08 [illegible] / İZMİR
Balçova V.D. 6171213304

BATIPLAN
www.batiplan.com.tr
Şehircilik, Coğrafi Bilgi Sistemleri, Mimarlık, Harita ve Müh. Tic. Ltd. Şti.
Hoşnasan Mah. Mimarsinan Cad.17/24, Meksoft Bornova B Blok, D:104
Konak V.D. 1500561147 Sicil No: 427444550496 GSM: 0537-5618887
Aslıhan BALDAN Şehir Plancısı, ÖSYM, D.No: 1221



İZMİR BÜYÜKŞEHİR BELEDİYESİ

Dosya No : 35.28.10.00/2473837
Değişiklik No : 83
PİN – UİP : 351090960

Dikili Belediye Meclisinin 02.10.2024 ve 78 sayılı kararı ile kabul edilen *1/1000 ölçekli Uygulama İmar Planı Değişikliği*, İzmir Büyükşehir Belediye Meclisinin 14.02.2025 ve 04.190 sayılı kararı ile 5216 sayılı Büyükşehir Belediyesi Kanununun 7/b maddesi gereğince Değişiklikle onandı.

25.03.2025
Dr. Cemil TUGAY
İzmir Büyükşehir Belediye Başkanı

Dikili Belediyesi'nin 02.10.2024 tarih 78 sayılı meclis kararı ile uygun bulunmuştur.

TMMOB Şehir Plancıları Odası **KAYDEDİLMİŞTİR**
MD Tarihi: 09.12.2024
Proje Kayıt No: 35-2024-322
Üye: ASLIHAN BALDAN (3737)
7444N6G4

Yukarıda bilgileri verilen planlama işini üstlenen yetkili plancının, Odamıza kayıt ve tescilinin bulunduğu, bilgi komisyo iş için odamıza başvurduğu tarih itibariyle herhangi bir mesleki kısıtlılığının bulunmadığı kaydedilerek, **Üye Kayıt Sicil Durum Belgesi** düzenlenmiştir.

14

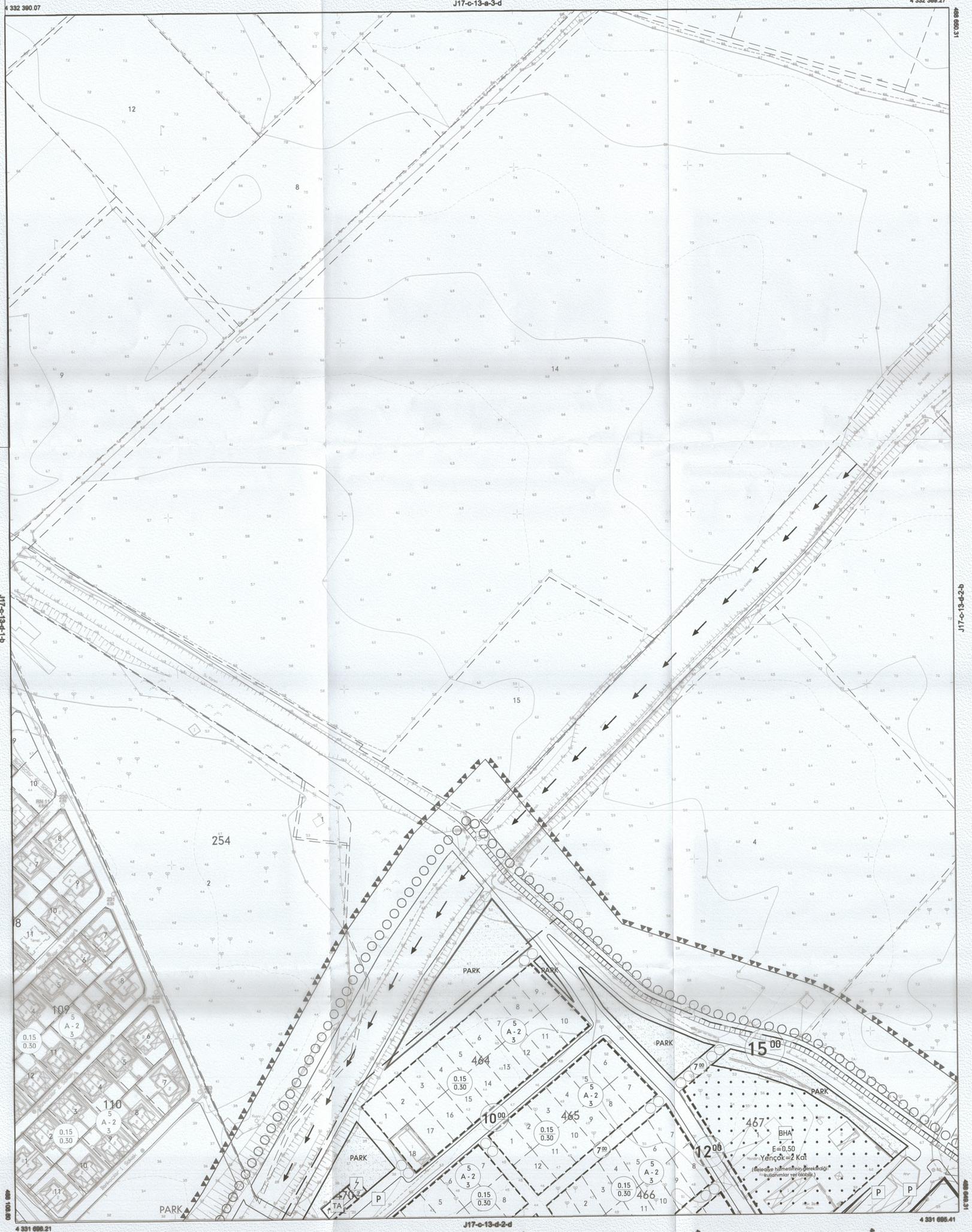
AYVALIK

İL:İZMİR

J17-c-13-d-2-a

J17-c-13-a-3-d

4 332 390.07 — 4 332 389.27 — 488 680.31



1:1000

489 200 — 489 300 — 489 400 — 489 500 — 489 600

17
01 05 11 16 21 22 23 24 25

Koordinatlar ve pafta bölümlemesi en son güncellenmiş TUTGA'ya bağlı 2005.0 epoğunda, GRS80 elipsoidi ve Transverasi Mercator (TM) izdüşümünde, düzenlenmiştir.

Yüklenici Firma: ÖMER GÜNEY Harita ve Kadastro Mühendislik Bürosu

MESUL MÜHENDİS
Ömer GÜNEY
Harita Mühendisi

KONTROL
İBB HALİHAZIR HARİTA VE APLİKASYON ŞUBE MÜDÜRLÜĞÜ
Serkan PINDIKCI, Harita Mühendisi
Emrah TEPE, Harita Mühendisi
Serdar GÜL, Harita Mühendisi

ONAY

Yüklenici ÖMER GÜNEY Harita ve Kadastro Mühendislik Bürosu tarafından yapılan 13 adet halihazır harita incelendi ve onandı.

Aziz KOCAOĞLU
Büyükşehir Belediye Başkanı V.
M.Kubilay YILDIRIM
Harita ve CBS Dairesi Başkanı

30/01/2017